

XI Jornadas de Jóvenes Investigadorxs
Instituto de Investigaciones Gino Germani
26, 27 y 28 de octubre de 2022

Curaduría de sitio específico.

Un ejercicio crítico sobre la “Conquista del desierto” en la ciudad de General Roca

Celeste Belenguer (UNRN-IUPA)
Gustavo Cabrera (UNRN - CONICET)
Julia Victoria Isidori (UNRN - CONICET)
María José Melendo (UNCo - UNRN)
Tamara Bohlmann (UNRN)

LA CONSTRUCCIÓN DEL DESIERTO — 1878-2021

DESCRIPCIÓN

DESCRIPCIÓN

DESCRIPCIÓN

DESCRIPCIÓN

DESCRIPCIÓN

DESCRIPCIÓN

DESCRIPCIÓN

DESCRIPCIÓN

DESCRIPCIÓN

DESCRIPCIÓN

DESCRIPCIÓN

DESCRIPCIÓN

DESCRIPCIÓN

DESCRIPCIÓN

DESCRIPCIÓN

DESCRIPCIÓN

DESCRIPCIÓN

DESCRIPCIÓN

DESCRIPCIÓN

DESCRIPCIÓN

DESCRIPCIÓN

DESCRIPCIÓN

DESCRIPCIÓN

DESCRIPCIÓN

DESCRIPCIÓN

DESCRIPCIÓN

DESCRIPCIÓN

DESCRIPCIÓN

DESCRIPCIÓN

DESCRIPCIÓN

DESCRIPCIÓN

DESCRIPCIÓN

DESCRIPCIÓN

DESCRIPCIÓN

DESCRIPCIÓN

DESCRIPCIÓN

DESCRIPCIÓN

DESCRIPCIÓN

DESCRIPCIÓN

DESCRIPCIÓN

DESCRIPCIÓN

DESCRIPCIÓN

DESCRIPCIÓN

DESCRIPCIÓN

DESCRIPCIÓN

DESCRIPCIÓN

DESCRIPCIÓN

DESCRIPCIÓN

DESCRIPCIÓN

DESCRIPCIÓN


DESCRIPCIÓN

DESCRIPCIÓN

SALA 1



CONTINUACION DE LA ANTERIOR



NEUQUEN *Exposición de las corrientes
de las corrientes*



RIO NEUQUEN
 Vista de la "Alameda de los Andes" en Neuquén

Encina, Moreno y Cía. (1883). Vistas
fotográficas del Territorio Nacional del
Limay y Neuquén. Tomo I [pp. 46- 48].



Pozzo, A. (1879, abril-junio). Expedición al
Río Negro [p. 48]. Río Negro, Argentina. El
ejército marchando en columna.



Viviana Portnoy. A la entrada un valle en un desierto. 2017



desierto

Del lat. *desertus*.

1. *m.* Lugar despoblado o en el que no hay gente.
2. *m.* Territorio arenoso o pedregoso, que por la falta casi total de lluvias carece de vegetación o la tiene muy escasa.

desierto

Del lat. *desertus*.

1. *m.* Lugar despoblado o en el que no hay gente.
2. *m.* Territorio arenoso o pedregoso, que por la falta casi total de lluvias carece de vegetación o la tiene muy escasa.

SALA 2





Viviana Portnoy, *Delilab*. Serie "Espejismos", 2015.



Viviana Portnoy, *Desembarco*. Serie "Espejismos", 2015.



Viviana Portnoy, *Matadero*. Serie "Espejismos", 2015.



Viviana Portnoy. Serie "Espejismos", 2015.



Viviana Portnoy, *Exterminio*. Serie “Espejismos”, 2015.



Viviana Portnoy, *Arbolito*. Serie “Espejismos”, 2015.

SALA 3




MEMORIE LA EDO TAPU



Escuela granja hogar para niños indígenas Ceferino Namuncurá.

Fuente: Sistema Provincial de Archivos, Provincia de Neuquén. Neuquén, Circa 1938.





General Roca

Cuando durante la campaña del desierto, Lorenzo Vintter fundó el fuerte que dio inicio a lo que luego sería esta ciudad, lo hizo rindiéndole homenaje en el nombre a su jefe, el general Julio Argentino Roca.

Para algunos Roca es el hombre que extendió el país hacia el sur poniendo fin al dominio indio y las ambiciones chilenas sobre la Patagonia. También el presidente del progreso, el gran estadista que modernizó la política y creó instituciones que le dieron un salto de calidad Argentina.

Muchos otros, reconocemos algunos logros, pero nunca podemos rendir homenaje a quién lideró semejante abuso sobre quienes habitaban estas tierras. El genocidio, la esclavitud, la profanación de sus tierras y su arbitraria repartición entre los amigos del poder, nunca podrán ser justificadas.

Actualmente muchos grupos luchan por darle a la ciudad el nombre de Fiskv Menuco, Fiske Menuco, Fyskø Menuco, la zona. Su significado es "pantano frío" o "terreno pantanoso", en clara referencia a una característica geográfica del lugar.

Fragmento extraído del libro *Toponimia Ilustrada de Río Negro*, escrito por Ezequiel Epifanio en el año 2018.

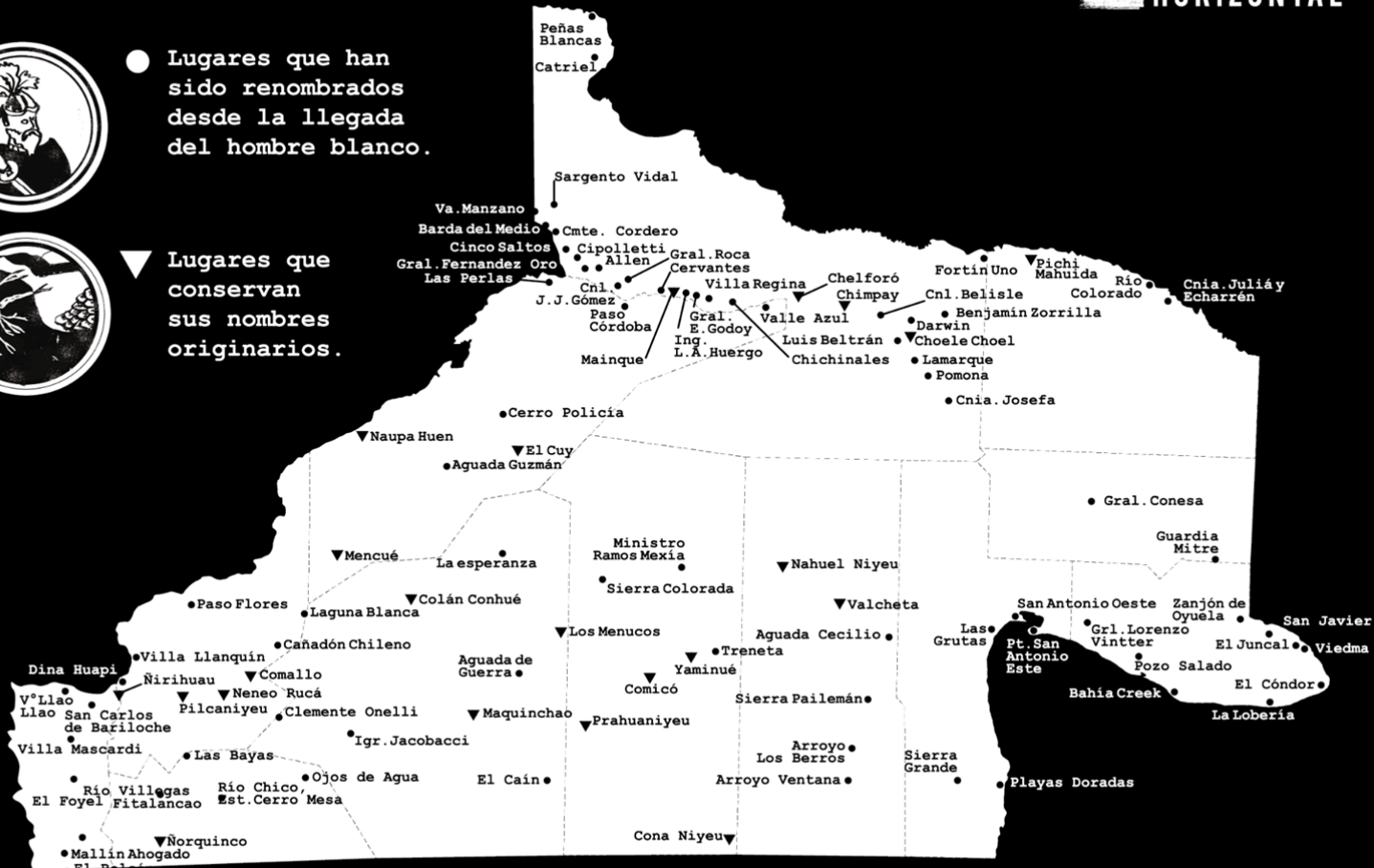
MAPA POLÍTICO DE RÍO NEGRO



● Lugares que han sido renombrados desde la llegada del hombre blanco.



▼ Lugares que conservan sus nombres originarios.



Fuente: "Toponimia ilustrada de Río Negro" de Ezequiel Epifanio.

ADVERTENCIA! La clasificación propuesta presenta puntos de conflicto. Este mapa está activo.





LA CONSTRUCCIÓN DEL DESIERTO



Desierto
De la zona
1. La zona de la zona
2. La zona de la zona
3. La zona de la zona





General Roca

Cuando durante la campaña del desierto, Lorenzo Vintter fundo el fuerte que dio inicio a lo que luego seria esta ciudad, lo hizo inclinando homenaje en el nombre a su jefe, el general Julio Argentino Roca.

Para algunos Roca es el hombre que extendio el pais hacia el sur poniendo fin al dominio indio y las ambiciones chilenas sobre la Patagonia. Tambien el presidente del progreso, el gran estadista que modernizó la politica y creó instituciones que le dieron un salto de calidad Argentina.

Muchos otros, reconocemos algunos logros, pero nunca podemos rendir homenaje a quien lideró semejante abuso sobre quienes habitaban estas tierras. El genocidio, la usurpación de sus tierras y su arbitraria repartición entre los amigos del poder, nunca podrán ser justificadas.

Actualmente muchos grupos luchan por darle a la ciudad el nombre de Fiske Menuko, Fiske Menuko, Fvske Menuko, Fvsk Menuko o Fisküg Menuko. Así llamaban los mapuches a pantanos. Su significado es "pantano frio" o "terreno del lugar".

Fragmento extraido del libro Toponimia ilustrada de Rio Negro, escrito por Ezequiel Espinosa en el año 2016.

¡Muchas gracias!