



*El Rewe en el
vocabulario*

politico

Ana Ramos

Marcela Tomás

Introducción

Este trabajo aborda el tema de la política de la conservación y la política del resguardo como una disputa política en torno a ciertos ejes centrales y constitutivos de las ideas de Estado, ciudadanía y territorio nacional. Esta disputa es un nuevo eslabón en el flujo de las cadenas discursivas en las que se fueron desplegando las principales controversias en torno al Estado Nación desde fines del siglo XIX. Específicamente, las transformaciones socioterritoriales devenidas del vínculo entre Parques Nacionales, territorio y turismo fueron profundamente trabajadas por una extensa historiografía (Landini 2021 pág. 78). Aquí regresamos sobre estas discusiones a vuelo de pájaro con la única finalidad de embragar los desacuerdos que nos interesa poner de relieve para el caso puntual de las disputas en torno a qué es, qué hacer, cómo enmarcar o interpretar políticamente los reclamos sobre el rewe levantado en el territorio recuperado por la lof Lafken Winkul Mapu.

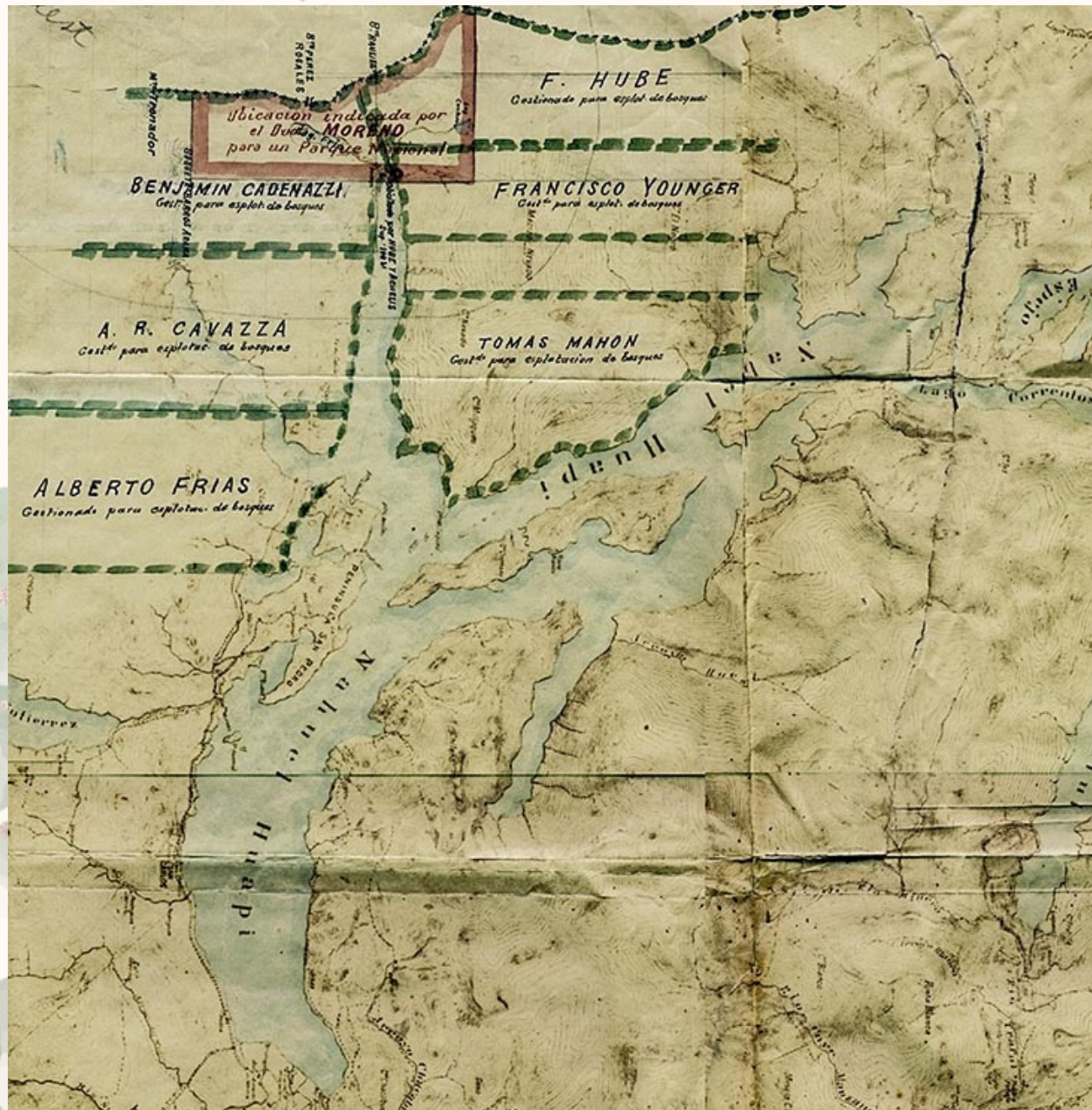
Contenidos

1. Estados-Parques

- La Patagonia como espacio geopolítico
- La conservación como una forma de control estatal.

2. Las retóricas de la conservación en los Estados-Parques

La conservación como dispositivo político está históricamente asociada a paisaje/identidad, defensa/vigilancia, Ciencia/biología, Explotación económica.



La comunidad nacional y los paisajes arquetipos

Una política de la conservación es también una de monumentalización o patrimonialización, puesto que se trata de preservar el paisaje en tanto diacrítico o ícono de una identidad.

.



Bailey Willis, E. Frey, Luginbühl navegando el Lago Nahuel Huapi a bordo de Vapor Cóndor, Año 1911 (Colección Frey en Museo de la Patagonia) Archivo Visual Patagónico.


La defensa nacional y la vigilancia

La conservación adquiere un plus de significados en los que conservar se asemeja a defender el territorio de ciertos enemigos externos, o a vigilarlo frente a otros internos. La conservación es una política de soberanía.



Exequiel Bustillo y militares. Año 1939.

Foto: archivo visual Patagónico



La razón de esta intensificación de la obsesión territorial en los límites materiales del Estado es la amenaza -real o ficticia- de la nación limítrofe, y la acción protectora supone, en consecuencia, una total identificación de sus agentes con los intereses de la nación propia



La ciencia, la biología y el conocimiento verdadero.


Proyecto Conservación del Huillín



La especie ha sido estudiada desde la década del 80. En base a ese conocimiento el Parque Nacional lleva adelante el Proyecto Conservación del Huillín cuyo objetivo principal es garantizar su conservación a largo plazo con acciones de investigación, gestión y educación ambiental.

Relevando información

Monitoreamos regularmente la especie dentro del Parque observando los sitios que utiliza. Se colocan cámaras para conocer su comportamiento, el uso de los sitios y su desplazamiento. Además se registran los problemas de conservación y se resuelven y/o minimizan sus efectos. También trabajamos junto a los habitantes, guías y visitantes del Parque con los que convive el huillín, quienes aportan información clave para su cuidado y protección.



Terminando el verano

los juveniles comienzan a alejarse de su madre y a cazar solos. Ella se mantiene cerca. Es típico de esta época ver individuos en grupo con una actitud muy sociable, tanto entre ellos como en su vínculo con las personas (pescadores, kayakistas, etc).

Durante gran parte del año

el huillín es solitario y territorial, excepto en el periodo reproductivo cuando se lo puede observar en parejas.

A principios de la primavera

salen de la madriguera y comienzan a entrenar con su mamá, quien les enseña a capturar presas y a transitar entre ambientes acuáticos.

Ciclo de vida del Huillín

A mediados de otoño

inicia la temporada de apareamiento. En esta época del año el macho comienza a visitar el territorio de cada hembra y se los puede ver en pareja. Cada macho se apareará con varias hembras.

Durante el invierno

la hembra puede parir entre 2 a 4 cachorros que nacen ciegos. Amamanta a sus crías hasta la primavera, momento en el cual salen de la madriguera.

A fines del otoño

comienza la gestación que durará entre 60 y 75 días, aproximadamente. Las hembras paren a sus crías dentro de las madrigueras.

Diferencias

con otros mamíferos acuáticos que habitan el Parque y que comúnmente son confundidos con el huillín.



Su nariz es negra, con forma de tabique, numerosos bigotes, cabeza grande y ancha.

Huillín *Lontra provocax*
120 cm. de largo



Escasos bigotes, cabeza más afinada, suele tener mancha blanca en el mentón.

Visón americano *Neovison vison*
66 cm. de largo especie exótica



Roedor cuyo hocico posee una mancha de pelo blanco que resalta sus dientes color naranja brillante.

Coipo *Myocastor coypus*



El huillín es una nutria, una especie de mamífero carnívoro. Su cuerpo está diseñado para moverse muy bien en el agua y también puede desplazarse en la tierra. Sus patas son cortas y tienen membranas completas entre sus dedos. Puede pesar hasta 15 kilos. Posee una larga cola que permite la propulsión del animal para nadar.

Actualmente se encuentra en peligro de extinción.

La economía y el desarrollo



SR. AARON DE ANCHORENA



Acceso al hotel Llaolao

ISLA VICTORIA LAGOS, SELVAS Y CASCADAS

La naturaleza ha colmado sus primores sobre este rincón prodigioso de las aguas y de los peñascos. Puerto Anchorena es un encanto. La configuración de la bahía, a la par de ser boscosa y accidentada, tiene artísticos fjords con aislados óvalos de tranquilas cuencas. Isla Victoria es la más extensa, rica y pintoresca del lago Nahuel Huapi.



Señor Emilio R. Morales, autor de la obra 'Lagos, selvas y cascadas'.

Aarés Anchorena durante varios años, por concesión nacional, hasta que, últimamente, viendo que el gobierno no se preocupaba en hacer prosperar la nascente región, la entregó al Estado con todos los adelantos introducidos por valor de 200,000 \$. El señor Anchorena hizo construir grandes galpones destinados al aserradero; casas de administración; instalaciones corrales y galpones para haciendas; depósitos; muelles y muchas otras obras necesarias a los fines que perseguía. Se dejó en libertad mucha



Isla Victoria. — Puerto Anchorena.

donde se han instalado las habitaciones y el puerto. Por la derecha tiene abrigadas y pequeñas bahías destinadas al aserraje de maderas; a la izquierda, otra amplia playa con riberas aplanadas ha sido destinada a operaciones de carga y descarga. Al pie de la colina central, que cae en declive, se ha emplazado el muelle y un astillero que atiende el administrador de la isla, señor Otto Muhlendorff, ingeniero naval, a quien se debe la construcción de dos o tres embarcaciones que navegan en el lago. Frente al puerto, dos grandes peñascos a manera de muralones, estrechan la entrada, dejando libre únicamente el lado

Isla Victoria. — Antepuerto.

hacienda vacuna para obtener reproducción en años sucesivos. Los jabalíes y zetas que se internaron en la selva fueron exterminados más tarde, porque causaban destrozos en las haciendas. Las especies desaparecieron, por consiguiente, al poco tiempo. Frente a Puerto Anchorena, se han tomado sondajes oficiales de las aguas, dando por resultado una profundidad de 765 metros. La isla cuenta en estos momentos con el siguiente capital en bosques, según estado y cálculos hechos cuando se efectuó la entrega de la misma. Tomando por base 350 hectá-



Casa-habitación y oficinas de Puerto Anchorena.

reas de colihos y cipreses a razón de 150 árboles grandes por hectárea, son 525,000 árboles, que al precio de 2 \$ cada uno, da la suma de 1,050,000 \$; 10,000 radales a 5 \$ cada uno, 50,000 \$; árboles menores de arrayanes, maitenes, etcétera, para postes a 1 \$, 200,000 pesos; colihos menores a 1 \$, 50,000 pesos; arbozitos de 1 a 10 años, pesos 150,000. Total del capital en árboles, \$ 1,500,000. Calculando además los pequeños árboles a razón de 25,000 ejemplares por hectárea, son cinco millones. Total aproximado de plantas en toda la isla, diez millones. Los bosques de la Isla Victoria producen madera para las siguientes aplicaciones: Raílal, madera vetada de pintas oscuras, planta de 15



Isla Victoria. — Margen Este, con vista al brazo Huapi.

ISLA "VICTORIA" EN EL LAGO NAHUEL HUAPI



a 20 metros, para la fabricación de muebles; cipreses para trucciões de casas, puer ventanas, pajas de barco; pintería naval; colihos para trucciões de edificios e trias menores y fabricaci carbón; arrayanes, maderas para ejes de carros ameri carretones de la condillera zas para coches; firri para maitén para lo mismo y au para forraje; machi para invernal. Existen además el silvestre, machai, calafate luras resistentes, álamos y Conservando los mejores plares para reproducción que naturales, se pueden cian las maderas, dándoles por el limay en jangadas d postes cada una. Con las p riones de colihos que na podría arbolar toda la peñera, que actualmente se e tra despoblada. El alerce, una planta muy estimad mástiles de barco y const nos navales, no existe en Eos; ejemplares sólo se e tra cerca de la Peulla en Esmeralda. El árbol len madera resistente, crece raciones de más de 1,00 tros y sobre montañas d de escalar. En Isla Victoria coentran algunos de ello en parajes escarpados. La zona de la isla es n tropical, debido a lo cual arrollan vigorosamente l





Laguna de los Cántaros.

ques. En ella se podría con gran facilidad la faisanes. El turista que quiera las particularidades y f grandioso lago, debe des lo menos día y medio a

Caras y Caretas. 1 de Septiembre de 1917
Nota sobre la Isla Victoria.

La conservación fue casi exclusivamente una práctica de control y administración centralizada de los recursos naturales con fines económicos.



Hostería Isla Victoria Lodge ★★★★★

Isla Victoria · [Mostrar en el mapa](#) · a 20 m del centro

Programa Viajes Sustentables

Habitación Doble con vistas al jardín

Varios tipos de camas

Todas las comidas incluidas

Cancelación gratis

Podés cancelar más tarde. Aprovechá y conseguí un buen precio hoy.

Solo quedan 2 habitaciones a este precio en nuestra página

Excepcional **10**
8 comentarios

Ubicación 10

4 noches, 2 adultos

\$ 532.760

+ \$ 111.880 en impuestos y otros
cargos

[Ver disponibilidad >](#)



Controversias



Cuando el Estado aparece como garante de la protección del territorio, el lugar histórico de los pueblos indígenas, hacen que el territorio de Parques devenga un lugar central en las disputas acerca de los territorios y los conocimientos.



La zonal Lafkenche (en la región del Parque Nahuel Huapi) puso en discusión la idea de "desarrollo" en la vida en el territorio. Basándose en la idea de "plan de vida" comunitario y en la noción de biodiversidad.



ABUSOS DE CONSERVACIÓN



PARQUE NACIONAL LANIN SITIO SAGRADO

El rewe

Inicia un debate

- conservar "debidamente el rewe" (la jueza)
- reconocimiento de "una banda delictiva" (JVecinal Mascardi)
- lugar de culto o totem mapuche (Medios)
- Las fuerzas de seguridad responsables de la vigilancia

CNVFILLM FF1




23

CANVA STORIES



Citamos:

El planteo de soberanía lo hace el estado, es una discusión que instala el estado para complacer las demandas de los sectores inmobiliarios, empresariales, políticos. No es nuestra discusión, nosotros luchamos para ampliar nuestras libertades en un estado que nos oprime, pero la demanda de libertad no tiene nada que ver con luchar por el control de la propiedad privada.





Denali DeGraf







Denali DeGraf









Blilla
fotografia






Citamos:

se cierra este representativo fvta trawn con un **compromiso inquebrantable**, imprescriptible y fundamentalmente colectivo de seguir demandando la devolución del rewe de la machi Betiana y de su gente al Pueblo Mapuche Tehuelche.

manifestamos el gran atropello a nuestro sistema milenario de salud y las consecuencias que esa opresión tendrá para la espiritualidad de nuestro pueblo. Para lo cual las **distintas autoridades tradicionales de Puelmapu y Gulumapu acuerdan** seguir accionando hasta alcanzar el objetivo, generando instancias de diálogo y búsqueda de soluciones políticas.





Citamos:

el rewe es como el **centro** del universo para la comunidad y **de ahí surge todo**: el kimun, la base del comportamiento social, las alianzas con otros rewe, los vínculos con los otros existentes del territorio y la proyección que se tiene como pueblo. El rewe es el nexa con la propia vida, con la vida de un Pueblo.





Citamos:


el rewe es el que norma la vida de la comunidad, las actividades colectivas, las siembras, los momentos de ceremonias, el marco educativo de las futuras generaciones, la trasmisión del conocimiento.





Citamos:


un espacio normado cuya concreción es el resultado de numerosas prácticas reguladas. Estas normativas no solo organizan su reconocimiento en un territorio a partir de formas propias de conocimiento (perimontu, pewma, ceremonias de machi, presentación de pu ngen), sino también las maneras de cuidarlo. Pero sobre todo, se trata de **normativas antiguas**. Los rewe antiguos tienen la misma característica, el mismo camino de creación que el que tiene hoy el rewe de la machi Betiana. Los relatos de conformación de un rewe quedan grabados en la comunidad, en las generaciones que conforman esa comunidad. Pasa a ser un relato fundante de la historia de cada lofche.





Citamos:


el rewe que se levantó en las cercanías del lago Mascardi tiene una característica particular y una relevancia diferencial, puesto que es un **rewe de machi**, y por lo tanto, está ligado a la medicina ancestral, el conocimiento del lawen y la curación. El rewe de una machi expande y profundiza los vínculos más allá del colectivo de una comunidad.





Citamos:


El resguardo de este rewe es para las futuras generaciones, trasciende las comunidades y sus respectivos rewe; pertenece ya a una sociedad mucho más ampliada. Porque desde el que es atendido como paciente, al que ha participado de manera individual o colectiva en las ceremonias, ha sido aceptado por ese rewe ("**mi rewe**") y selló un compromiso.





Citamos:

Podría explicar esto de una manera muy simplificada, y sería algo así: es como si la naturaleza nos dijera 'este va a ser el lugar para que ustedes hablen conmigo'. Se lo dice a una machi, 'acá es el lugar, acá vamos a hablar de medicina, de los antepasados, de las normativas'. Pero nos dice 'acá', 'tiene que ser acá'.



Citamos:

No solo se tienen que aplicar normas, también hay que tener en cuenta los nexos, las personas que pueden ser nexo, porque tienen la sensibilidad de ser puente con ese rewe y con el resto de la sociedad mapuche: machi, lonko, nguillatufe, lawentuchefe, pillan kushe... Quienes pueden ser los **orientadores de ese resguardo**. Tampoco se puede llevar a cabo un resguardo sin la presencia de la comunidad. Se necesita de las comunidades, de los pacientes, porque el resguardo tiene una lógica colectiva. El winka cree que resguardar es vigilar, militarizar, pero para el mapuche se trata de **volver a darle una existencia colectiva**, que vuelva a ser el lugar de interacción entre las personas y la naturaleza

1. más que un conflicto de
comunidad

2. un articulador poderoso de
Pueblo

3. más allá de las matrices de
alteridad y sus sujetos de litigio

4. El diálogo y no la violencia

5. "Política": los bordes
ontológicos de las alianzas y
principios motores


Concluimos:



Ensamblajes



modelo de desarrollo económico, administración del territorio
(privilegios) y ciencia conservacionista

actores políticos, sujetos de litigio, objetos de demanda y
definiciones del conflicto





El resguardo de un rewe es el principio de una política centrada en la defensa y cuidado de los territorios para las próximas generaciones, mapuche y no mapuche

FIN



*Muchas
Gracias*